








Zeichenerklärung:

-  Bundesstraße
-  Landesstraße
-  Kreisstraße
-  Verb.-Straßen
-  Baustrecke
-  Kreisgrenze
-  Flächen für LBP

Festgestellt
 mit Planfeststellungsbeschluss des Regierungspräsidiums
 Tübingen vom 18. September 2009, Az.: 24-2/0513.2-20 /
 B 311 Umgehung Unlingen

Tübingen, den 18. September 2009
 Regierungspräsidium



B 311	Unterlage 2
Umgehung Unlingen	Blatt Nr. 2
- Planfeststellung -	
Übersichtskarte	
Maßstab 1:25.000	
<small>Aufgestellt: Tübingen, den 30.07.2009 Regierungspräsidium Tübingen Referat 44 -Planung- gez. Weiß</small>	