




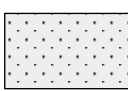
Gehölzbestände und Gebüsche


 Fichtenbaumreihe
44.00

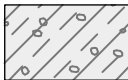
 Einzelbäume
45.30

Siedlungs- und Infrastrukturf Flächen


 Versiegelte Fläche
60.21


 Weg, Platz mit wassergebundener Decke
60.23

 Lagerplatz
60.41

 Garten
60.60

Sonstige Informationen


 Grenze des Untersuchungsgebiets

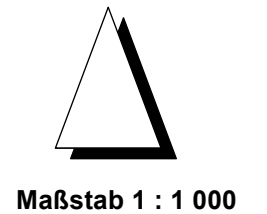

 417 Flurstücksgrenzen mit Flurstücksnummern

 Gebäude

Schutzgebiete

 Landschaftsschutzgebiet

 Schutzzone IIIA des Wasserschutzgebiets



Grundlagen:
ALK, Orthofotos©Landesamt für Geoinformation und Landentwicklung Baden-Württemberg,
www.lgl-bw.de, Az.: 2851.9-1/19.
Link: <http://www.lubw.baden-wuerttemberg.de>
Daten aus dem Räumlichen Informations- und Planungssystem (RIPS) der Landesanstalt für Umwelt, Messungen und Naturschutz Baden-Württemberg
Link: <http://www.lubw.baden-wuerttemberg.de>

Bestandsplan



Magazinplatz 1 . 72072 Tübingen
Tel. 07071 . 70904 00

info@menz-umweltplanung.de
www.menz-umweltplanung.de

Gemeinde Unlingen

Anlage U 2

Plan 1

	Datum	Zeichen
bearbeitet	22.04.2024	kä
gezeichnet	22.04.2024	mu
geprüft		

Bebauungsplan "Brechgässle"

Umweltbericht und Grünordnungsplan

Maßstab 1 : 1 000